R7年1月10日以降十条駅からの歩行者経路が変更になります。

（十条駅西口地区市街地再開発組合の提供資料より）

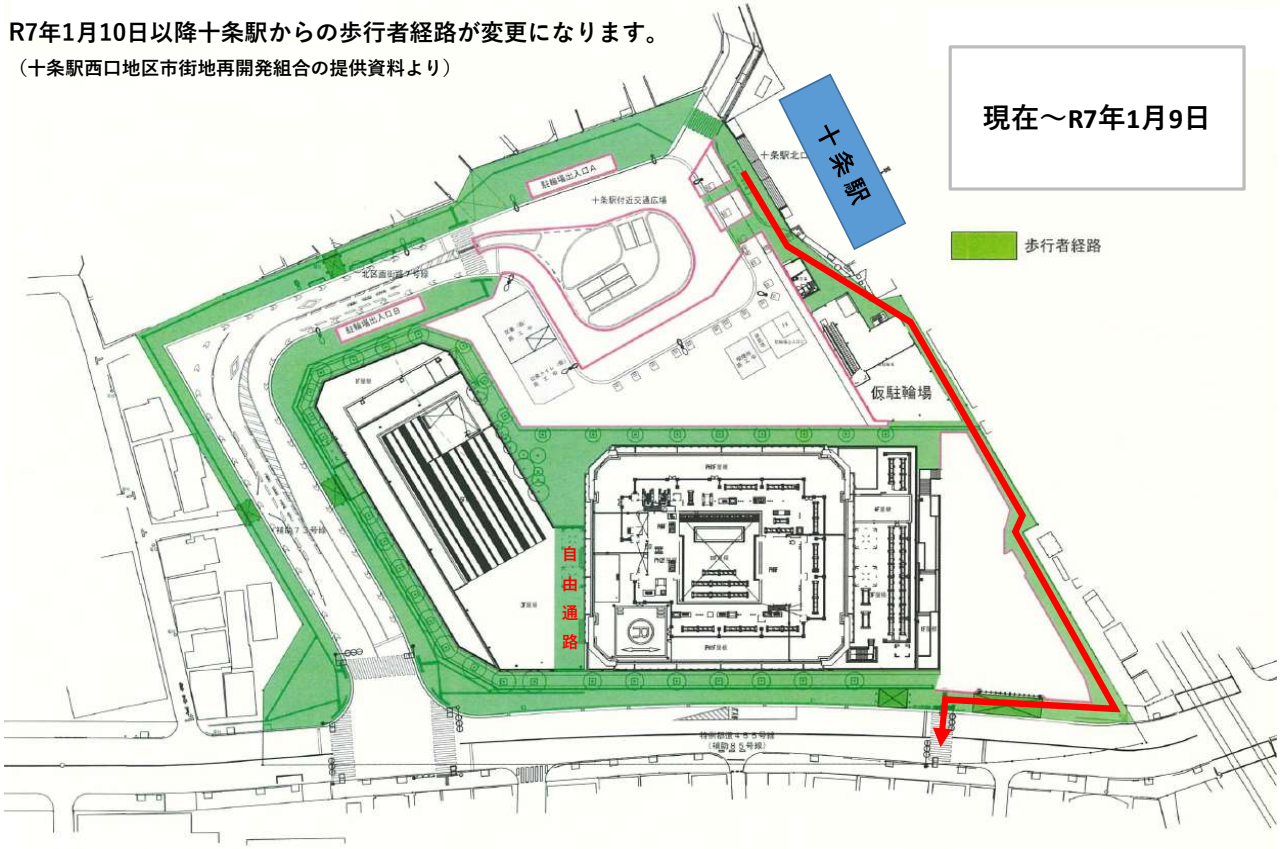

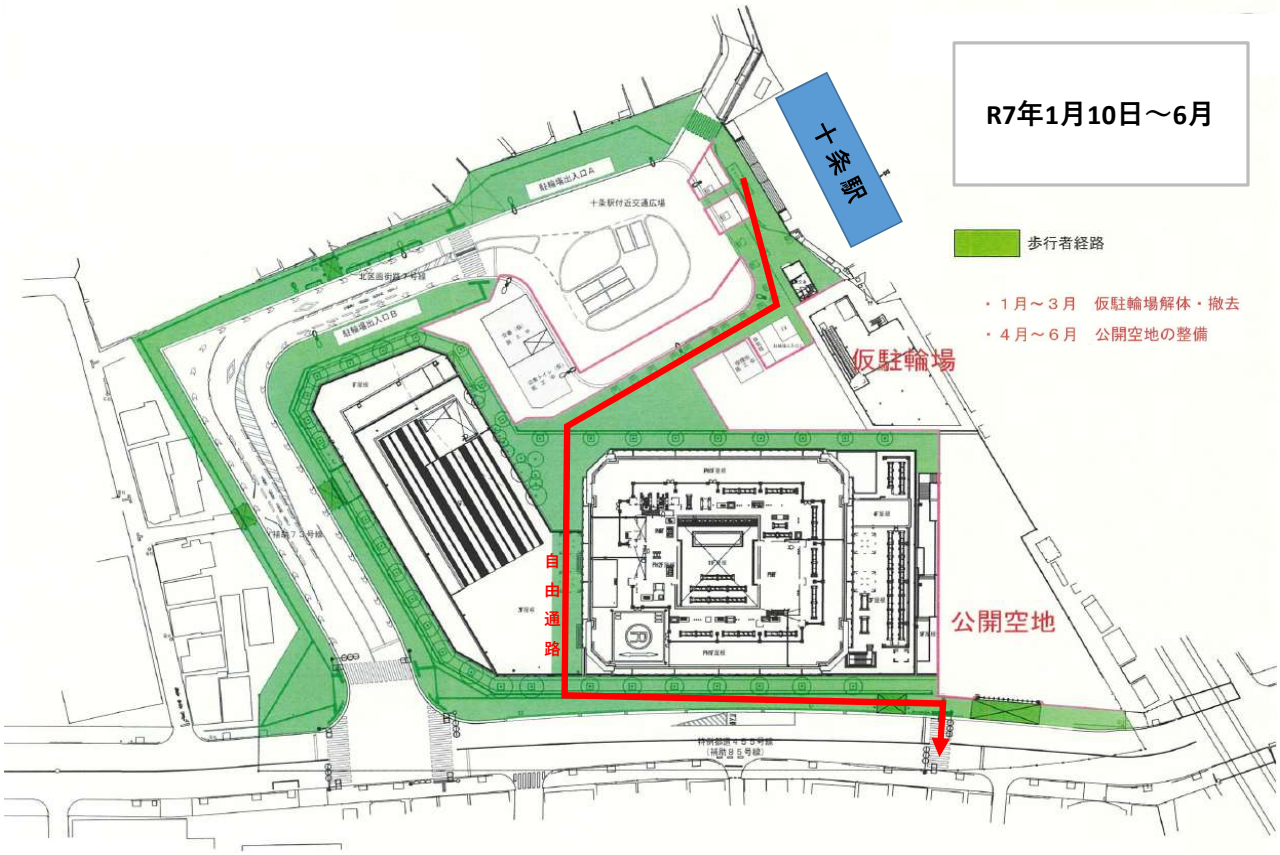

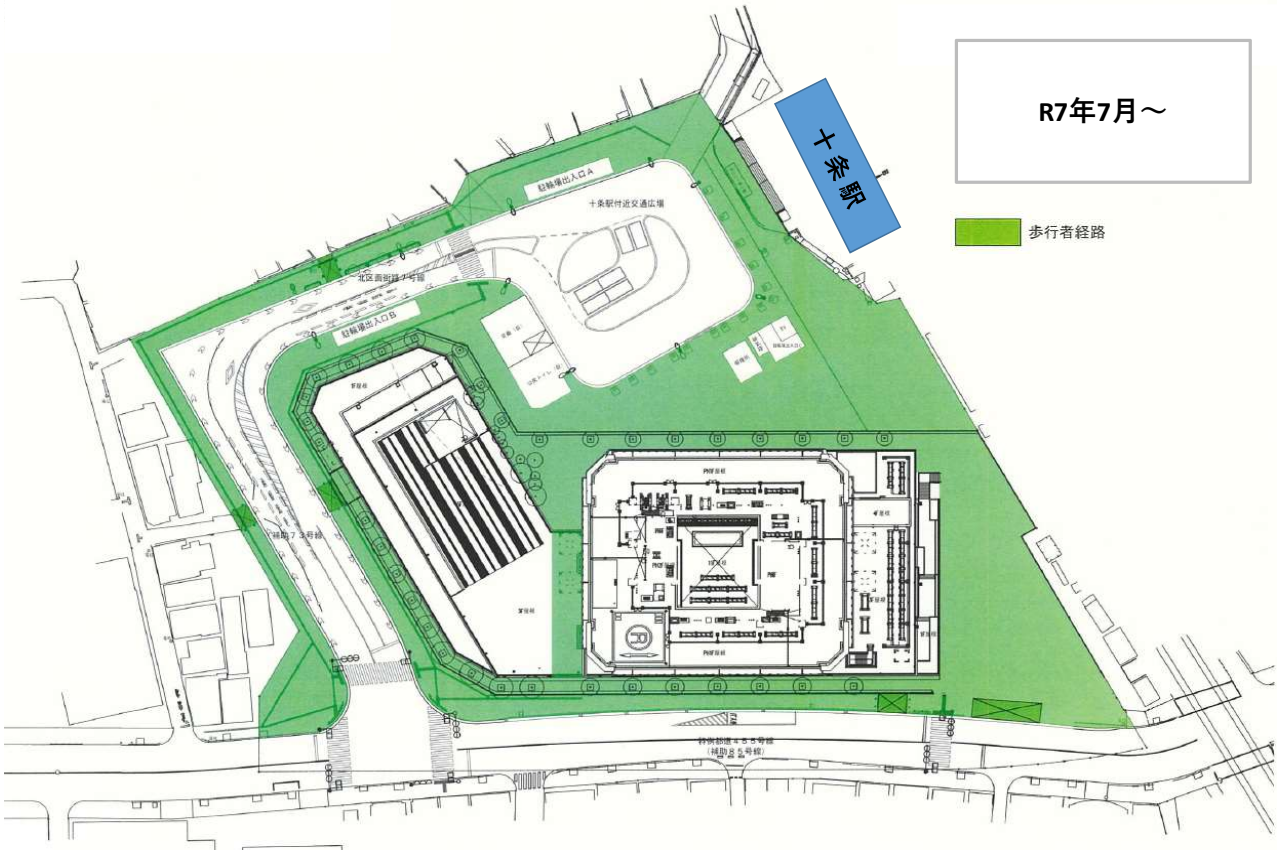
R7年7月～
十条駅
歩行者経路

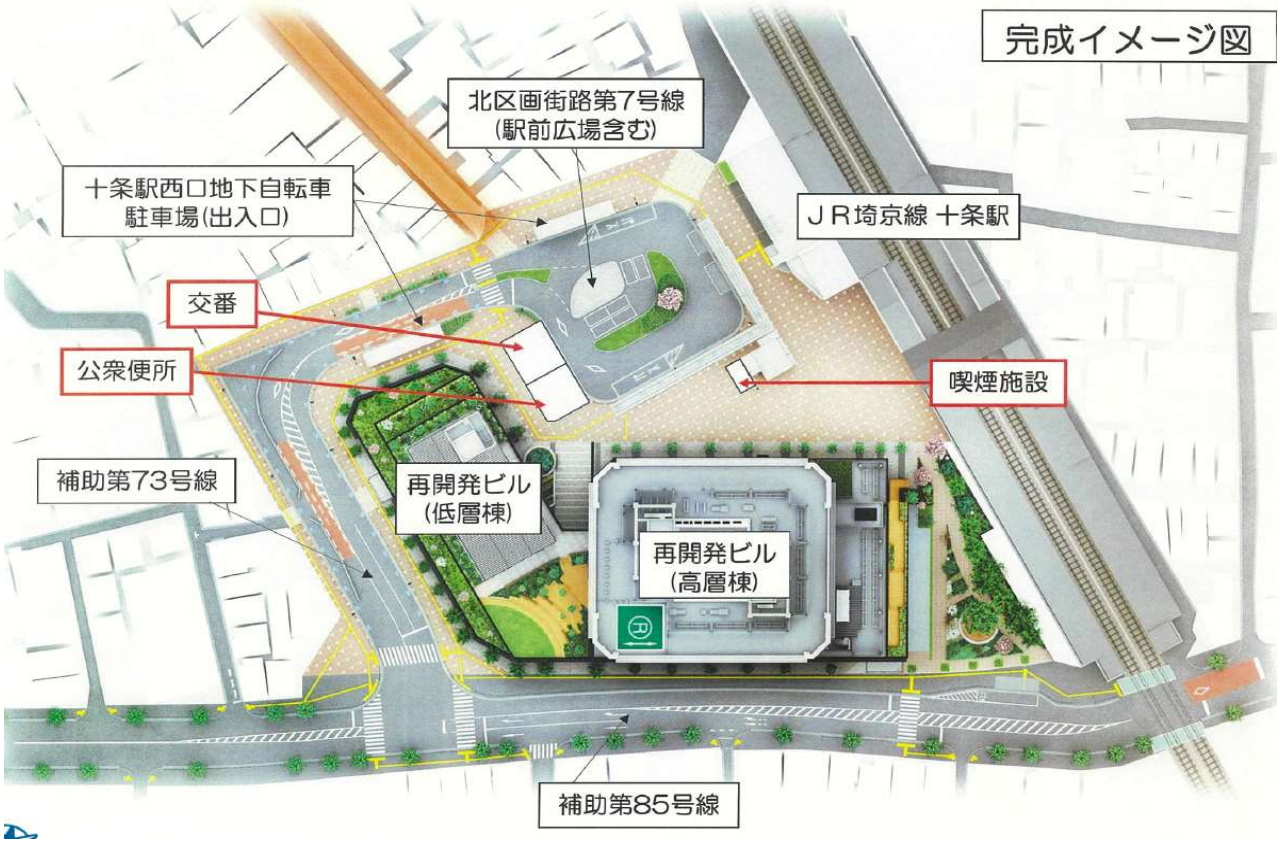
完成イメージ図
北区画街路第7号線
(駅前広場含む)
十条駅西口地下自転車
駐車場(出入口)
ＪＲ埼京線 十条駅
交番
公衆便所
喫煙施設
補助第73号線
再開発ビル
(低層棟)
再開発ビル
(高層棟)
補助第85号線